

# HAYA Programme: Eliminating Violence against Women in the West Bank and Gaza Strip

## Promoting Safe and Inclusive Public Spaces in the Palestinian Cities

Dr. Lubna Shaheen

UN-Habitat - Palestine and Jordan Country Offices

12<sup>th</sup> Sustainable Cities Conference

Amman, 23-24 May 2023

# HAYA JOINT PROGRAMME

## GOAL

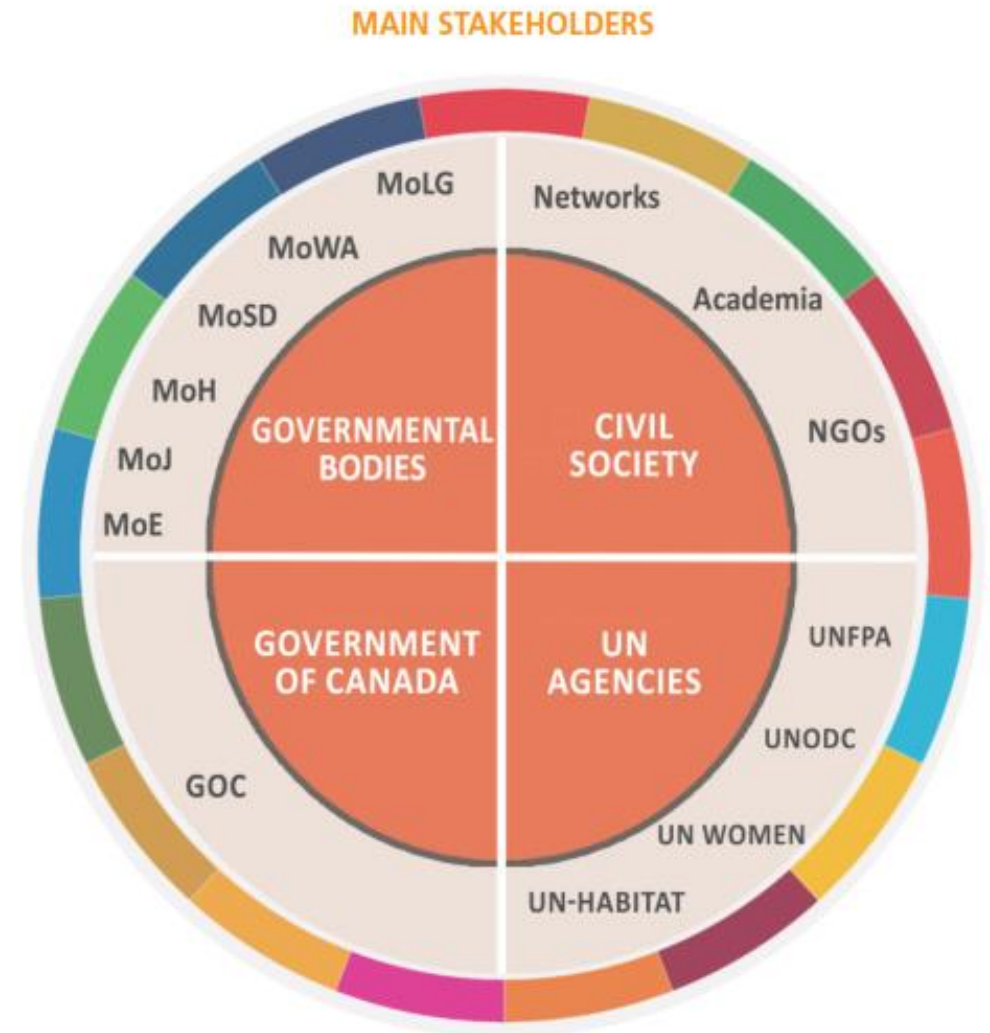
*To contribute to just and secure communities for women and girls in the West Bank and Gaza Strip*

## PROGRAMME OUTCOMES

- Decreased harmful practices and attitudes that perpetuate and validate violence against women and girls within targeted households and communities
- Increased access by women and girls to gender-responsive services that seek to eliminate violence against women (economic, medical, psychosocial, security, and shelter)
- Strengthened institutional capacity to develop and implement legal and policy frameworks that promote and protect women's and girls' rights with regards to violence against women

## UN-HABITAT'S FOCUS AREA

Increased **knowledge and capacity** to undertake comprehensive local interventions for prevention and response on EAW by local authorities and municipalities



# WOMEN SAFETY IN PUBLIC SPACES

## WHY TO FOCUS ON WOMEN'S SAFETY?

linkage to public spaces typologies



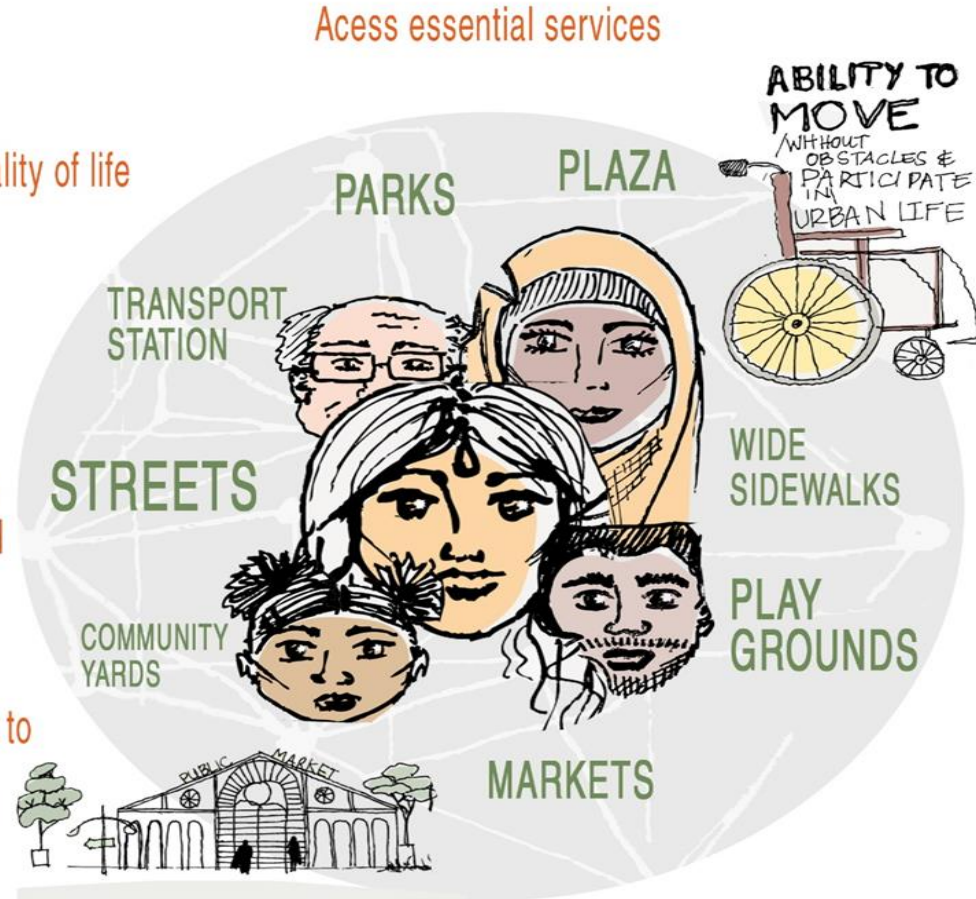
Strengthen women's civic engagement through access to institutional and political spaces

Promote the right to the city for all

Utilize education and employment opportunities and participate in cultural and recreational activities

Improve quality of life

Access essential services





**GOAL 11: “MAKE CITIES AND HUMAN SETTLEMENTS INCLUSIVE, SAFE, RESILIENT, AND SUSTAINABLE”**

**11 SUSTAINABLE CITIES AND COMMUNITIES**



# OUR APPROACH

## DEVELOPING SAFE AND INCLUSIVE PUBLIC SPACES FOR ALL THROUGH

A) Safety audits assessing women's safety in Khan Younis, Jericho, Nablus, Jenin, and the Bethlehem cluster including Beit Jala, Beit Sa hour, and Al Doha and Bethlehem



B) Awareness and advocacy campaigns to promote women's safety in public spaces



C) Capacity building for municipalities on how to design safe and inclusive public spaces



D) Development and regeneration of five safe and inclusive public spaces in targeted Palestinian communities



E) Development of gender responsive public space policy and design methodology for safe and inclusive public spaces



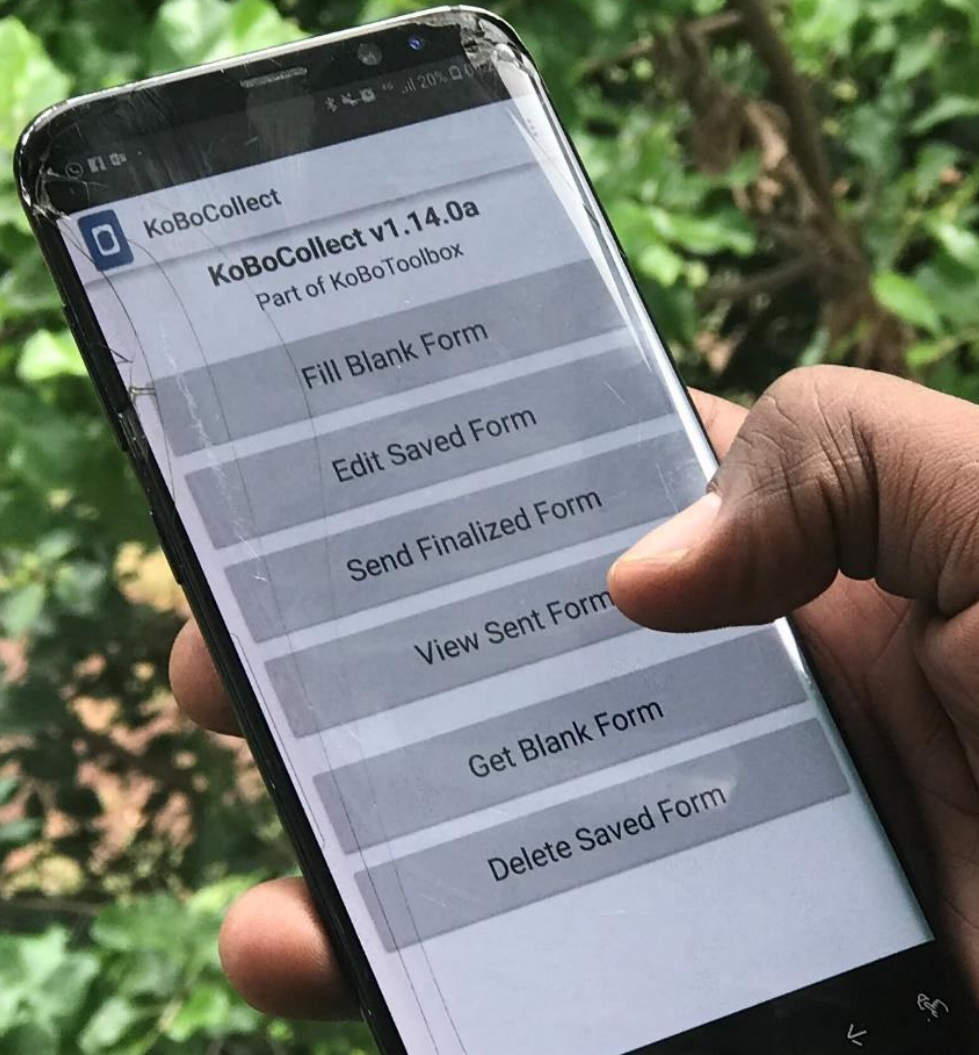
F) Joint curriculum development with local universities on designing safe and inclusive public spaces





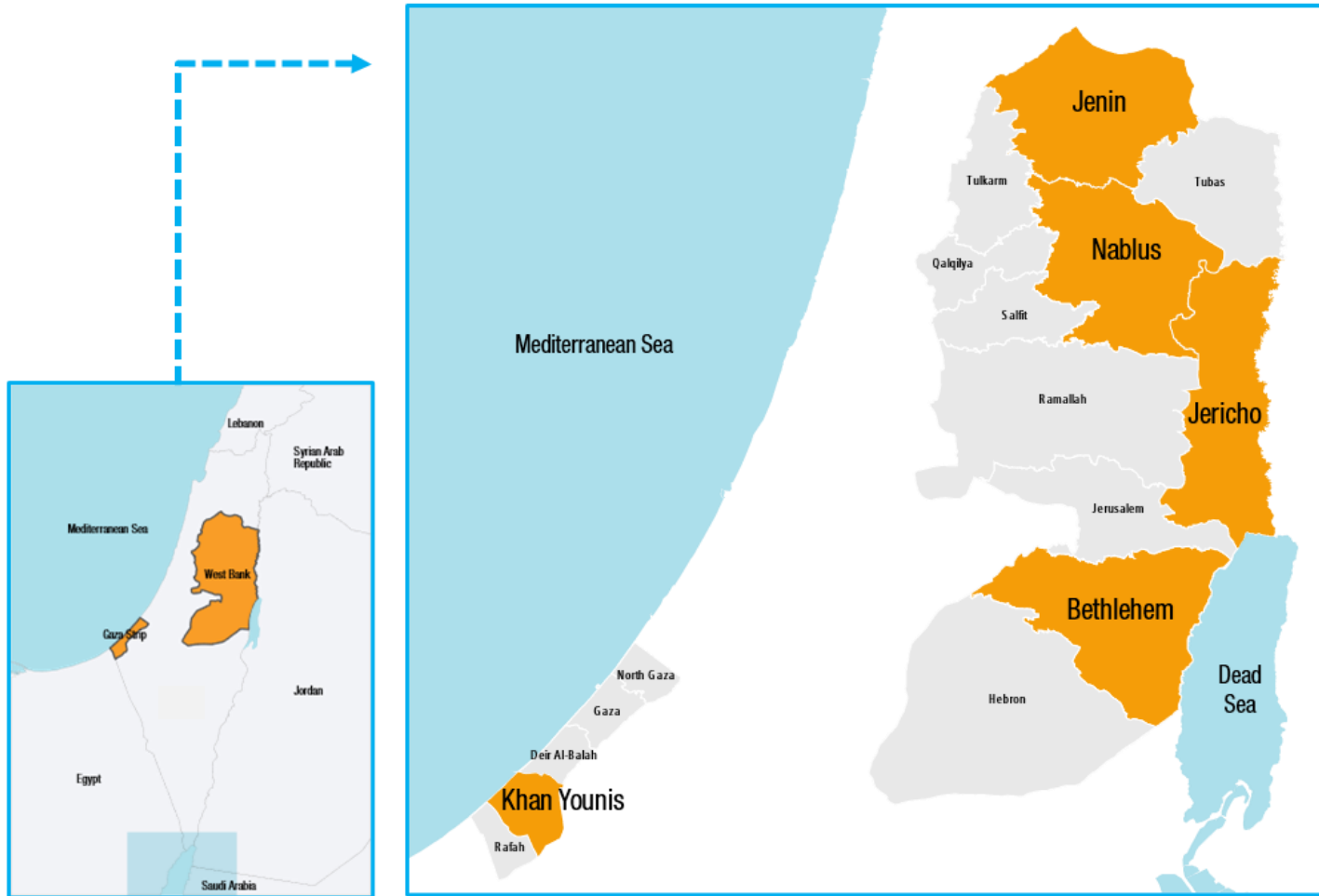
# Starting Point: Understanding the Context

## **CITY-WIDE PUBLIC SPACE ASSESSMENT**



- To counter the absence of verifiable data on women's experiences and challenges in accessing public spaces in Palestine
- To support UN-Habitat in rolling out the Kobo Collect mobile application
- To support the selected municipalities and the Ministry of Local Government in identifying possible safety measures and developing policy recommendations to ensure that public spaces are safe, accessible and inclusive for women and girls

# GEOGRAPHIC LOCATIONS



	Population	Area (Km2)
<b>WEST BANK</b>		
Jenin	62,373	21.5
Nablus	190,447	29.4
Jericho	21,496	36.2
Bethlehem Cluster	70,049	32.2 (LGU) 18.6 (M.P)
<b>GAZA STRIP</b>		
Khan Younis	258,911	53.9

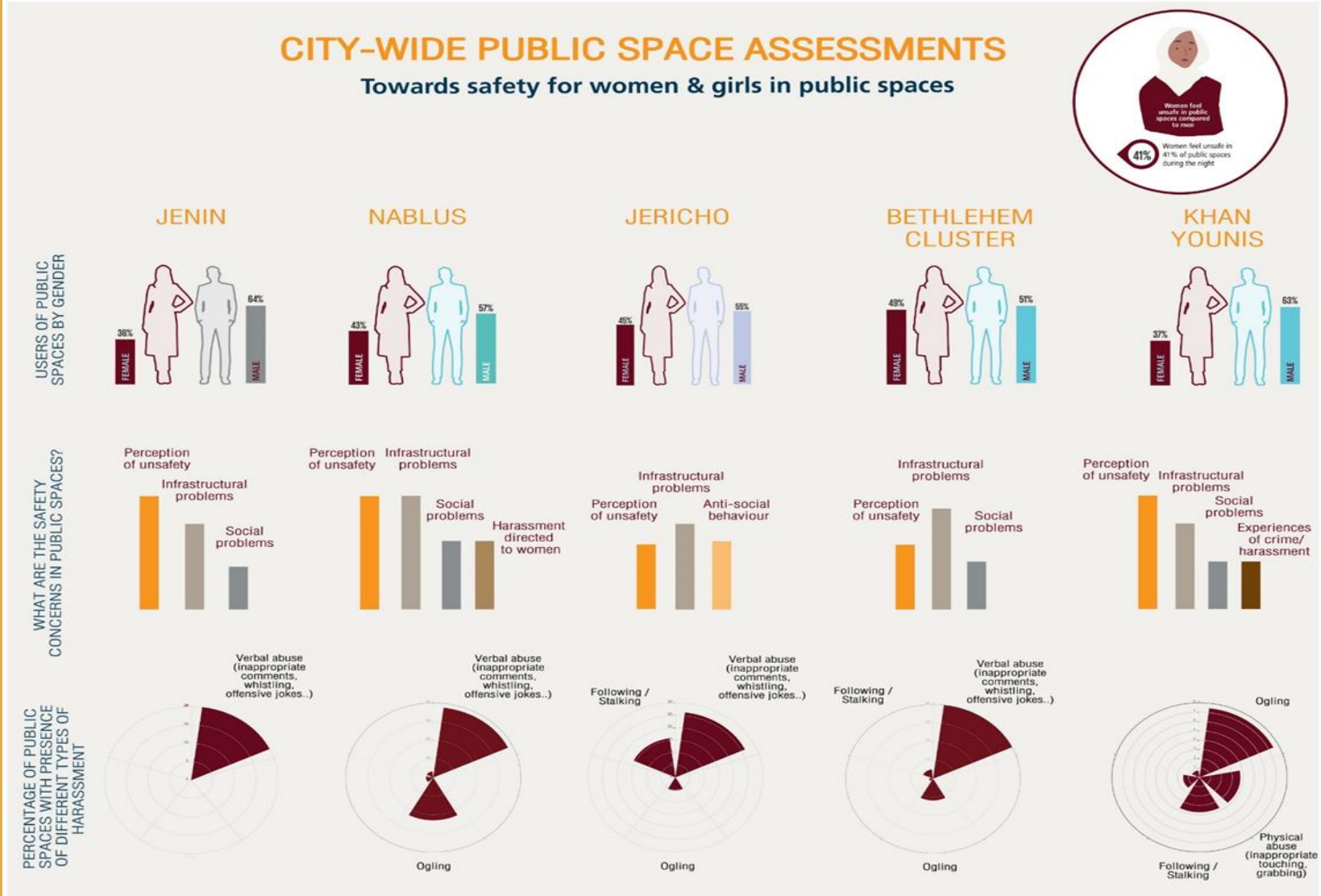


# CITY WIDE PUBLIC SPACE ASSESSMENT

## MAIN FINDINGS

The reports presented data and analysis on the following aspects:

- General state of public spaces
- The amenities in public spaces
- Users of public spaces
- The opportunity for 'stay' in public spaces
- Accessibility of the public spaces
- The safety concerns in the public spaces
- Strong dimension in the public space







# CITY WIDE PUBLIC SPACE ASSESSMENT

PUBLIC SPACE ASSESSMENT

**KHAN YOUNIS, GAZA | PALESTINE**  
ELIMINATING VIOLENCE AGAINST WOMEN IN THE WEST BANK AND GAZA STRIP

*The recommendations provided in this section cannot be considered as a comprehensive plan. They are to be further developed and designed by Khan Younis Municipality and its local community.*

### GOALS AND STRATEGIES

**GOAL 1**  
IMPROVE THE SPATIAL DISTRIBUTION OF PUBLIC SPACES

- Improve street connectivity especially outside the old city
- Create new public spaces in un-serviced areas of the city
- Increase the quantity of public spaces
- Leverage of green infrastructure to create green corridors and promote biodiversity

**GOAL 2**  
PROMOTE DIVERSITY OF USE AND PROGRAMMING OF PUBLIC SPACES

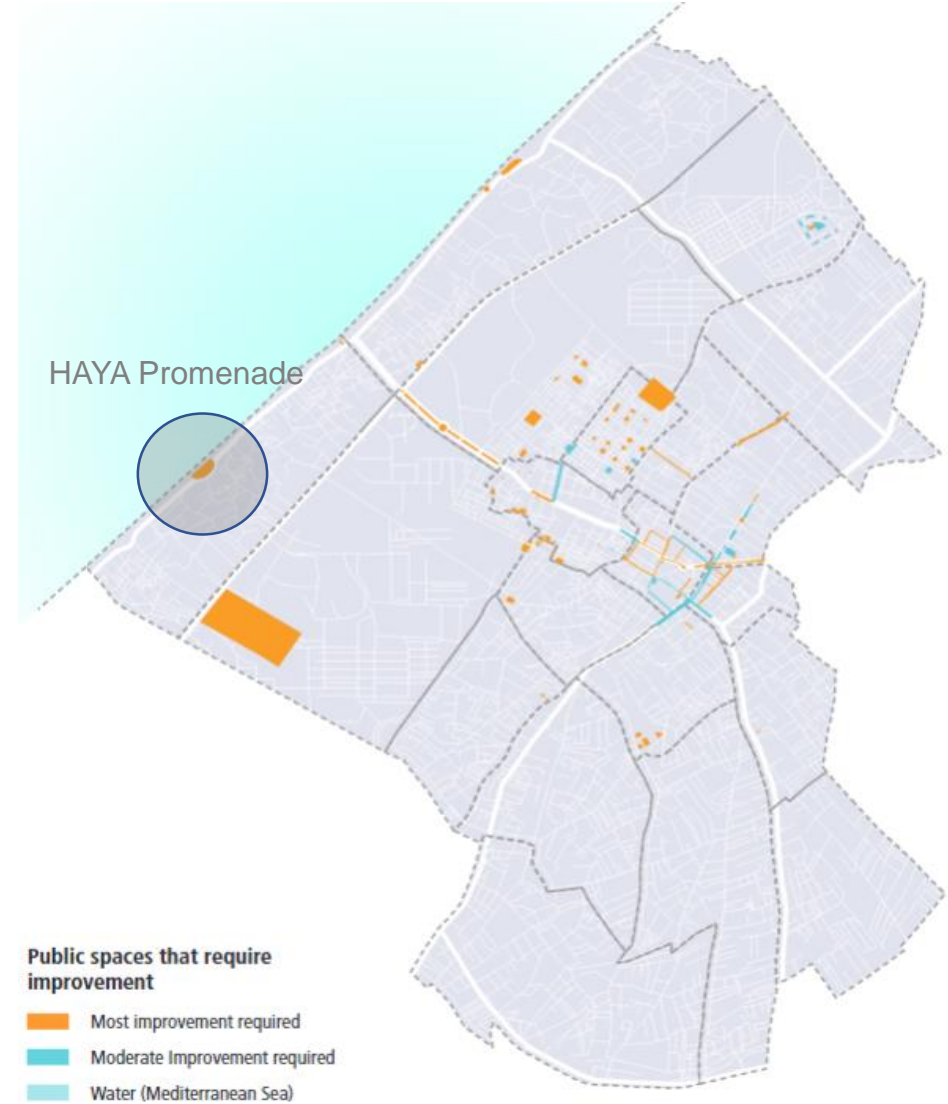
- Support better design, management and maintenance of public spaces
- Celebrate culture and heritage
- Design for comfort, aesthetics and enjoyment
- Plan for the upgrade/rehabilitation of abandoned public spaces to improve quality
- Promote social programming around public space
- Promote inclusive public spaces

**GOAL 3**  
IMPROVE PUBLIC SPACE INFRASTRUCTURE

- Limit car movement within the city center
- Improve existing and create new amenities in public spaces
- Promote safety – eyes on the street
- Plan for sidewalks and bikelanes

**GOAL 4**  
CREATE AND PROMOTE RULES AND REGULATION AROUND PUBLIC SPACE

- Ensure public and private sector participation in public space development
- Support acquisition of land for public space
- Develop standards and guidelines around public space
- Provide for rules of use in public spaces and apply penalties for all forms of violence against women in public spaces
- Develop action plans that are synchronized with municipality workplans on public space.
- Formulate policies and laws that ensure the protection of public spaces.



# TANGIBLE IMPLEMENTATION

## Khan Younis Haya Promenade

The location of the HAYA Promenade was identified based on the findings of the City-wide public space assessment, followed by a site-specific assessment and a participatory design utilizing Minecraft computer game





# TANGIBLE IMPLEMENTATION

## Al Doha Playground & Al Diwan Garden





# TANGIBLE IMPLEMENTATION

## Supporting Women initiative in Ramallah Old City





# COMMUNITY AWARENESS - Activation of Public Spaces





# COMMUNITY AWARENESS - Thematic Round Table Discussions



**Roundtable discussion: Safety and Inclusivity of Cities and Public Spaces as Experienced by Women and Girls**



**WHAT DID WE DO TO ENSURE THE SUSTAINABILITY  
OF THE INTERVENTIONS?**

# CAPACITY BUILDING – Technical Municipal Staff



Zoom Meeting 40-Minutes

You are viewing Ala Al... hp View Options

Rami - UN-Habi... Haya AlAglia Ala Al... Ali Karam Matar

Recording

Gender KPI Matrix - Planning & Design - K4way.com - Excel

تقييم تطبيق النموذج الاجتماعي في الأماكن العامة [مرحلة الدراسة والتخطيط والتصميم والتنفيذ]									
الفترة الزمنية لكل عنصر تقييم		التقييم العام الاستراتيجي والعمومي					التقييم الفردي والبيئي والاجتماعي		
نوع العنصر	وصف العنصر	أهمية العنصر	المتوسط	الحد الأدنى	الحد الأقصى	المتوسط	الحد الأدنى	الحد الأقصى	المتوسط
			20%	40%	60%	80%	90%	100%	
			0.010	0.020	0.030	0.040	0.050		
مرحلة التخطيط والتصميم									
توفير وسائل الأمان [إشارات الأمان]									
			40%				3.0		
									1.0

Unmute Start Video Participants Chat Share Screen Record Reactions Leave

# PUBLIC SPACE STRATEGIES – to be Integrated within the Municipal Plans



2026 - 2022

استراتيجية الأماكن العامة لبلدية أريحا  
أمان وشمولية الأماكن العامة





### 2. ما هو مستوى الأمان في الأماكن العامة؟ وتشمل تقييم ما يلي:



**ما هي وسائل الراحة الموجودة في المكان العام؟**

تحسن وسائل الراحة والعناصر الموجودة في المكان العام من جودته وتجذب الناس لاستخدامه، وتساهم في إلغاء تجربة استخدام المكان. وإذ تم تصميم هذه العناصر وصيانتها بشكل جيد، يمكن لها أن تجعل الناس يشعرون بالأمان والاسترخاء والترحيب والانتماع في المكان العام. ومن جهة أخرى، فإن التصميم والصيانة الضعيفين لهذه العناصر تزيد من الشعور بعدم الأمان وقد تجعل المكان العام يبدو مهجوراً، مما يجذب النشاطات السلبية للمجتمع والتي قد تؤدي إلى اختيار النساء والفتيات لعدم استخدام هذا المكان الذي قد يجعلهن عرضة للتحرش أو الاعتداء أو العنف أو الجريمة. فمثل سبيل المثال، عدم وجود إضاءة ملائمة أو وجود جدران مرتفعة تحجب الرؤية أو مناطق توفر مخبأ للمعتدين قد تتسبب في مثل هذه المواقف غير المرغوبة. وبالتالي تعطي الأماكن العامة المصممة بشكل سيء والتي تفتقر لوسائل الراحة شعور بعدم الراحة والأمان وتقود إلى عدم استخدامها وبالتالي زيادة فرص حدوث الجرائم.

**كيف يستخدم الناس الأماكن العامة؟**

يتم استخدام الأماكن العامة لعدد واسع من النشاطات، بعضها يتأثر بما هو متوفر من عناصر وموجودات في المكان العام، وبعضها إما فريد من نوعه أو عفوي. وهذه النشاطات هي ما يجعل المكان العام جويًا وناضحًا بالحياة. إن جدولة عدد متنوع من الأنشطة في مختلف أوقات اليوم في المكان العام يجعله مكاناً آمناً وأكثر جذباً للناس لقضاء الوقت فيه.

تسمح الأماكن العامة ذات الوظيفة الواحدة بتنفيذ مهاميات أو أنشطة من نوع واحد فقط في المكان. في حين أن الأماكن العامة ذات الوظائف المتعددة توفر إمكانية تنفيذ العديد من الأنشطة في أوقات مختلفة. أما الأماكن ذات الوظائف المتعددة فهي تسمح بتنفيذ عدة أنشطة في ذات الوقت.

**من هم مستخدمو الأماكن العامة؟**

يمكن للأماكن العامة أن تكون متنوعة جداً لتقديم العديد من الفرص للسكان لتعزيز العلاقات الاجتماعية والاسترخاء وكذلك توفير منصات للعمل السياسي والتظاهر والنشاط. وهي أماكن للمساواة الجنسية. و أماكن يمكن للناس فيها أن يذهبوا لينظروا على ما يجري ولأن يكونوا هم أيضاً جزءاً من الحدث، أيضاً هي أماكن يتفاعل فيها الناس من مختلف مسارات الحياة كسكان مدينتين متساويتين يتم جمع بيانات حول مستخدمي الأماكن العامة من حيث النوع الاجتماعي، الفئات العمرية وهذا يشمل أيضاً الأشخاص ذوي الاعاقة وبالإضافة إلى دراسة أنماط الاستخدام في المكان العام سواء على شكل مجموعات كبيرة أو صغيرة أو بشكل فردي.

**وتشمل وسائل الراحة في المكان العام المرافق التالية:**



- سلال نفايات
- إشارة
- مقاعد
- أكتاف
- ظلّال طبيعية أو اصطناعية
- صنابير مياه
- WC
- مرافق رعاية صحية طارئة
- مرافق رعاية للأطفال
- مرافق رياضة
- خزانة إسماعيات أوعية
- مرافق للرضع



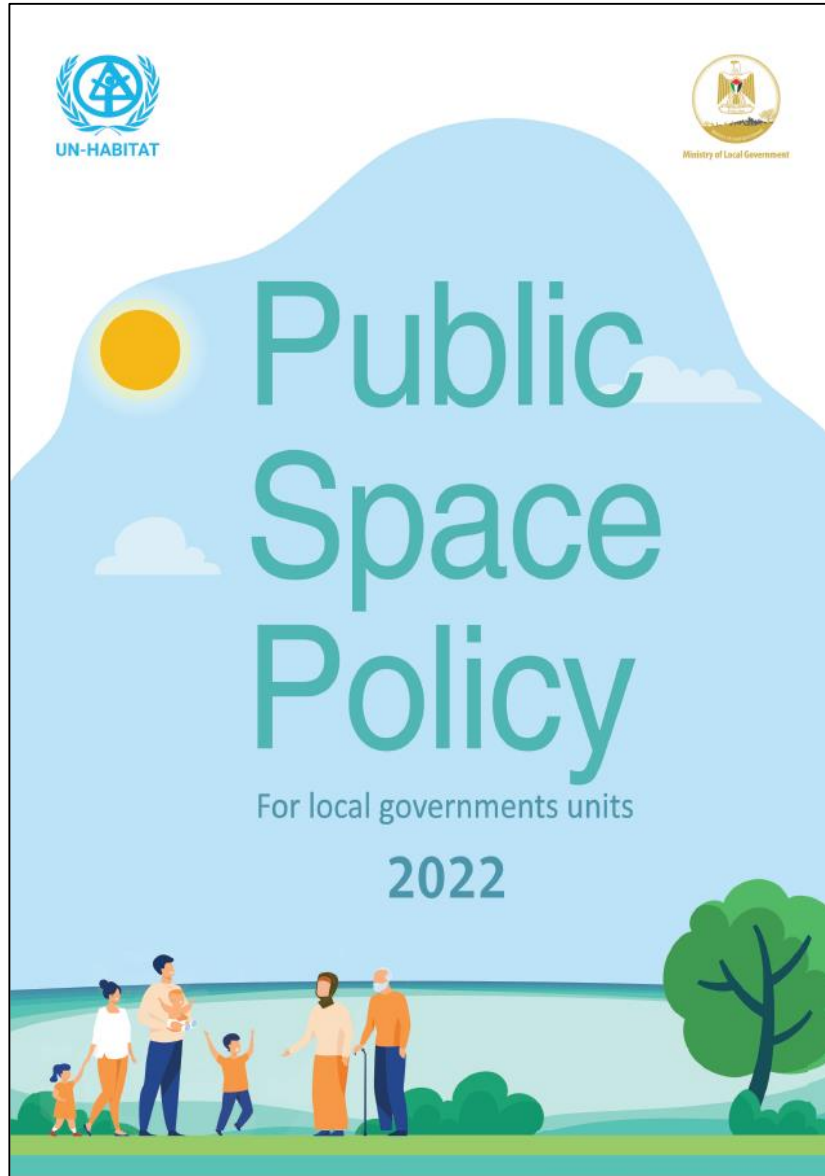
برنامج الموقبل

### منهجية تقييم وتصميم وإدارة الأماكن العامة

نحو أماكن عامة آمنة وشاملة وخضراء في المدن الفلسطينية

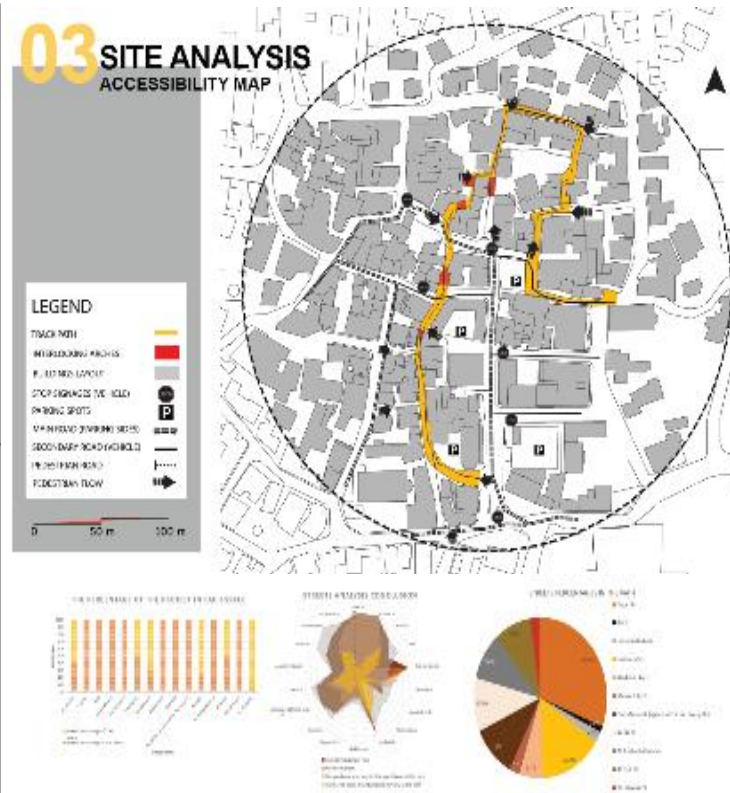
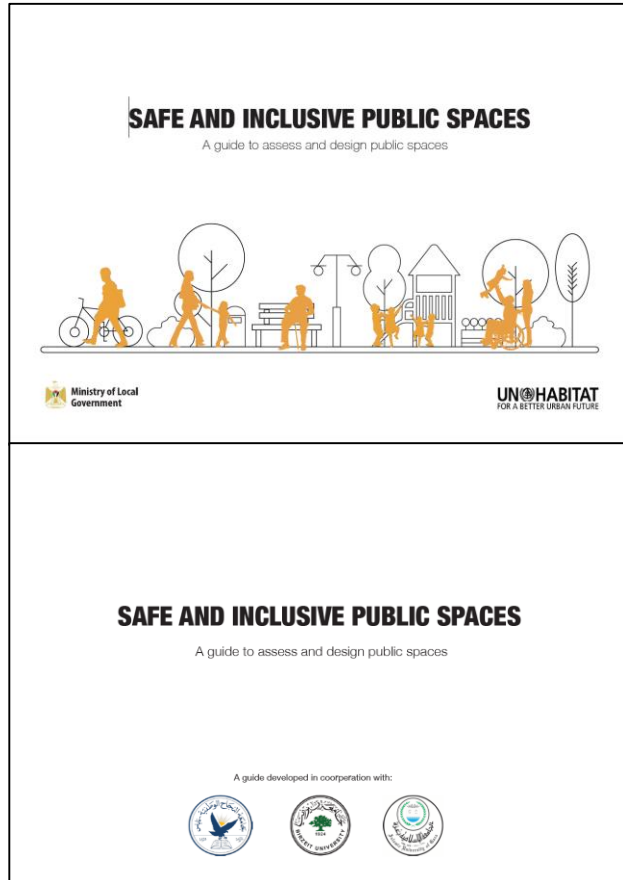


# PUBLIC SPACE POLICY – For Local Government Units





# CURRICULUM DEVELOPMENT – Collaboration with Local Universities



**WHAT DID WE LEARN FROM HAYA PROGRAMME?**



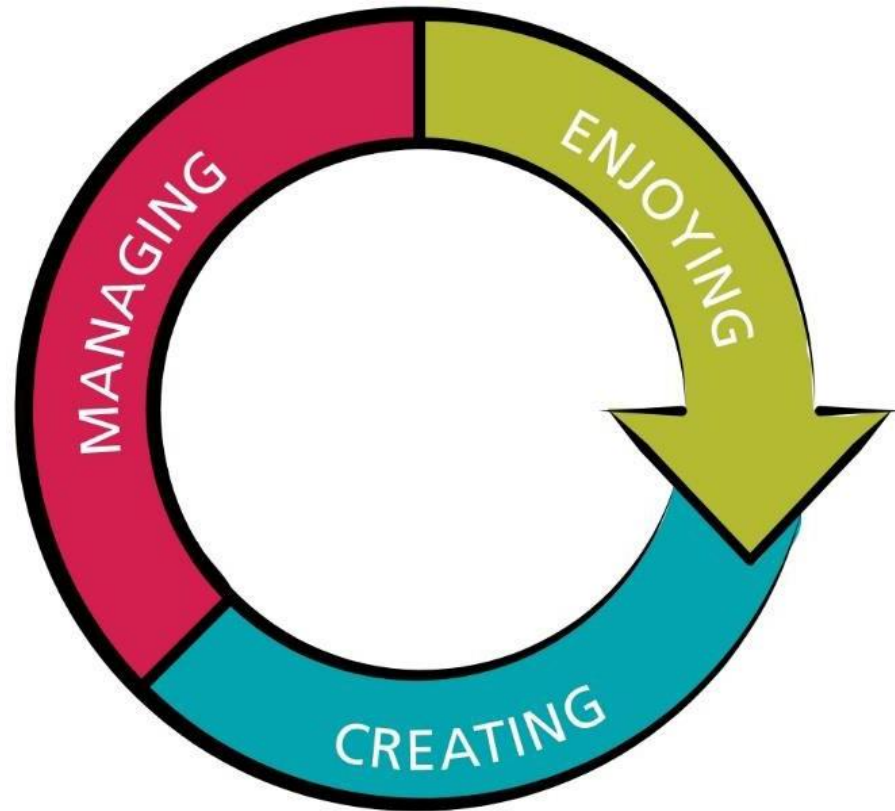
# IMPORTANCE OF PARTICIPATION

- Communities know their own priorities and needs
- Communities have a wealth of collective experience and knowledge
- When people understand the problem, they will more readily act to solve it
- People solve their own problems best in a participatory group process
- Can bring about lasting change and improvements



# CREATING, MANAGING AND ENJOYING PUBLIC SPACES: Circular Process

---



- **Creation, designing, managing and enjoying public spaces** should not be conceived separately but jointly
- Strategies for management should be based on **dialogue, participation, and co-management**
- Implementing small interventions have a **multiplier effect** on the **social, environmental, and economic** development of cities
- Innovative tools and approaches need to be paired with **strong political will** from **local and national** authorities, well designed **strategies and management plans**, and the **allocation of financial resources**








# Thank you

---

**UN**  **HABITAT**  
FOR A BETTER URBAN FUTURE



[www.unhabitat.org](http://www.unhabitat.org)